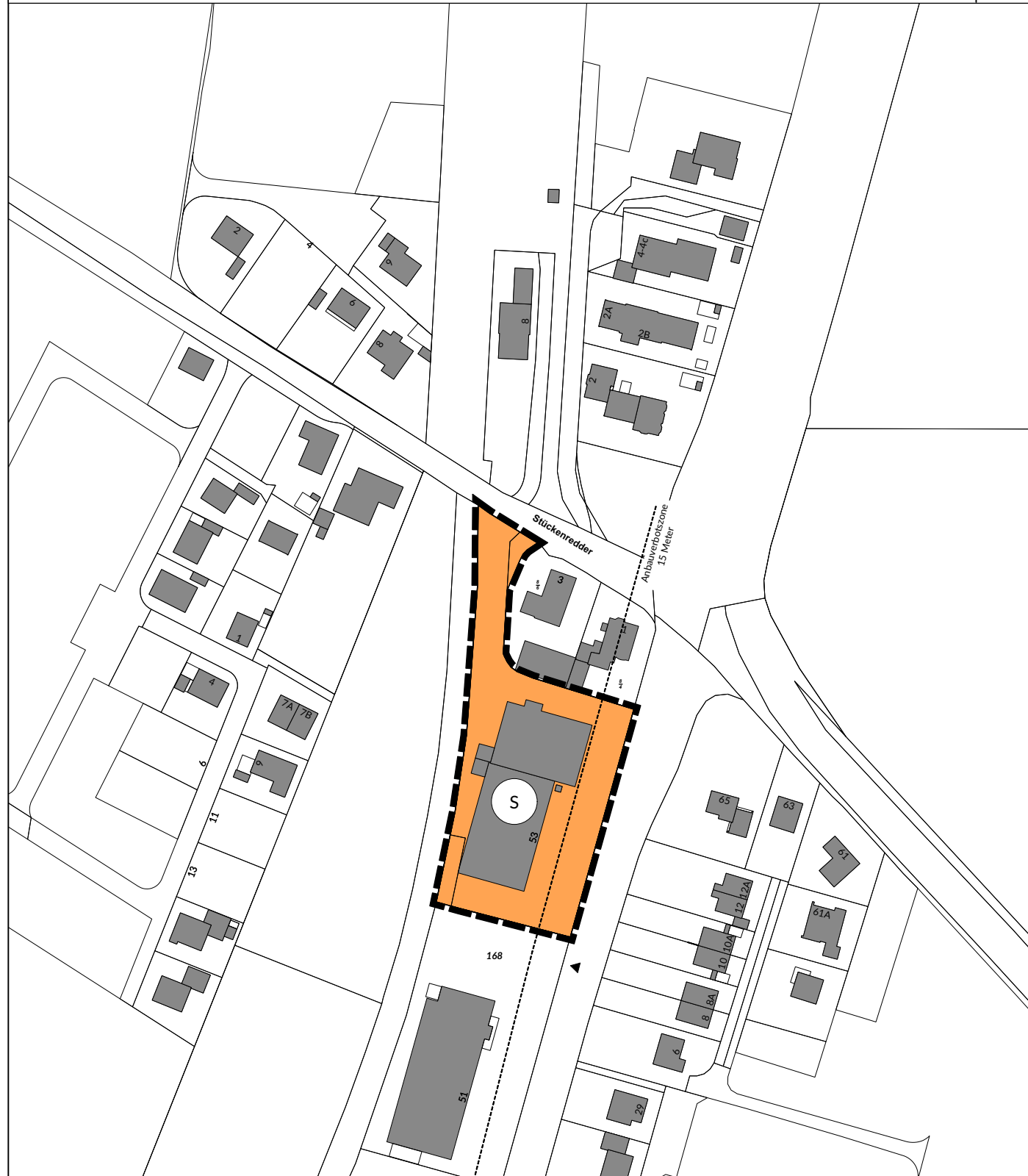
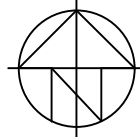


GEMEINDE BOOSTEDT

12. Änderung des Flächennutzungsplanes durch Berichtigung

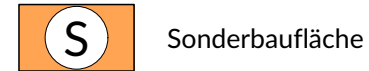
PLANZEICHNUNG M 1 : 2.000

Es gilt die Baunutzungsverordnung in der Fassung der Bekanntmachung vom 21. November 2017 (BGBl. I S. 3786)

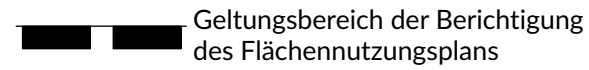


Planzeichenerklärung

Sonderbaufläche
(§ 1 Abs. 2 Nr. 1 BauGB)



Sonstige Planzeichen



Nachrichtliche Übernahme

Anbauverbotszone
15 Meter Anbauverbotszone § 22 StrWG

Berichtigung des Flächennutzungsplanes der Gemeinde Boostedt im Rahmen der Aufstellung der 3. Änderung des Bebauungsplanes Nr. 23 I "Gewerbegebiet Süd" für das Gebiet:

"östlich der Bahnlinie, südlich des Stückenredders, westlich der Neumünsterstraße"

im beschleunigten Verfahren gemäß § 13a BauGB

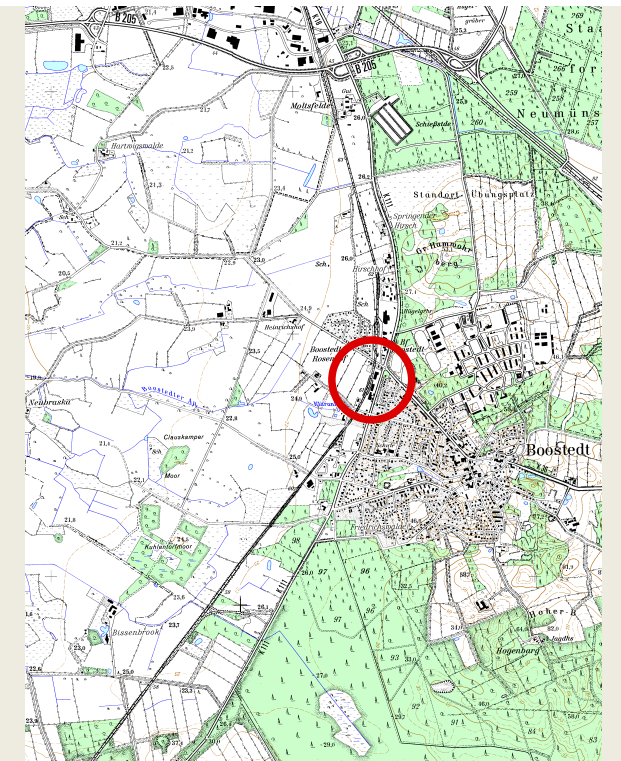
Auf Grundlage von § 13a Abs. 2 Nr. 2 BauGB wird der Flächennutzungsplan der Gemeinde Boostedt für den nebenstehend dargestellten Teilbereich der 3. Änderung des Bebauungsplanes Nr. 23 I "Gewerbegebiet Süd" berichtigt.

Verfahrenshinweis

Die Berichtigung des Flächennutzungsplans ist mit Rechtskraft der 3. Änderung des Bebauungsplanes Nr. 23 I der Gemeinde Boostedt für den Bereich "östlich der Bahnlinie, südlich des Stückenredders, westlich der Neumünsterstraße" am wirksam geworden.

Boostedt, den

Siegel



Übersichtsplan 1 : 25.000

GEMEINDE BOOSTEDT

12. Änderung des Flächennutzungsplanes durch Berichtigung



Für den Bereich:
"östlich der Bahnlinie, südlich des Stückenredders, westlich der Neumünsterstraße"

040 - 44 14 19
Graumannsweg 69
22087 Hamburg
www.archi-stadt.de

ARCHITEKTUR
+ STADTPLANUNG
entwickeln und gestalten