

GEMEINDE BOOSTEDT

BEBAUUNGSPLAN NR. 3 Gelände „Am Waldkater“

GEMARKUNG BOOSTEDT, FLUR 10 + 11

M. = 1 : 1 000

ENTWORFEN UND AUFGESTELLT NACH § 80 + 9 DES
BUNDESBAUGESETZES VOM 23. JUNI 1960. DER ENTWURF
DES BEBAUUNGSPLANES NEBST BEGRÜNDUNG HAT IN
DER ZEIT VOM 11. 11. 1964 BIS 10. 2. 1964 NACH VOR-
HERIGER BEKANNTMACHUNG ZU JEDERMANNS EINSICHT
AUSGELEGEN.

BOOSTEDT, DEN 23. 3. 1964

Gemeinde Boostedt

Kreis Segeberg

Kater
Bürgermeister

Bau- und Planungsverwaltung
W. Müller
Oberbaurat

DIE DARSTELLUNG DES GEGENWÄRTIGEN ZUSTANDES SOWIE
DIE DER FESTLEGUNG DER NEUEN STÄDTEBAULICHEN
PLANUNG WERDEN ALS RICHTIG BESCHENIGT.

NEUMÜNSTER, DEN 11. Mai 1964

Katasteramt

R. Müller
Katasteramt

Oberegierungsvermessungsrat

DER BEBAUUNGSPLAN EINSCHLIESSLICH DER BEGRÜNDUNG
IST GEMÄSS § 10 DES BUNDESBAUGESETZES AM
23. 3. 1964 VON DER GEMEINDEVERTRETUNG ALS
SATZUNG BESCHLOSSEN WORDEN.

BOOSTEDT, DEN 23. 3. 1964

Kater
Bürgermeister

GENEHMIGT GEMÄSS ERLASS 1111/13104-13, 10/31
VOM 21. Juni 1964

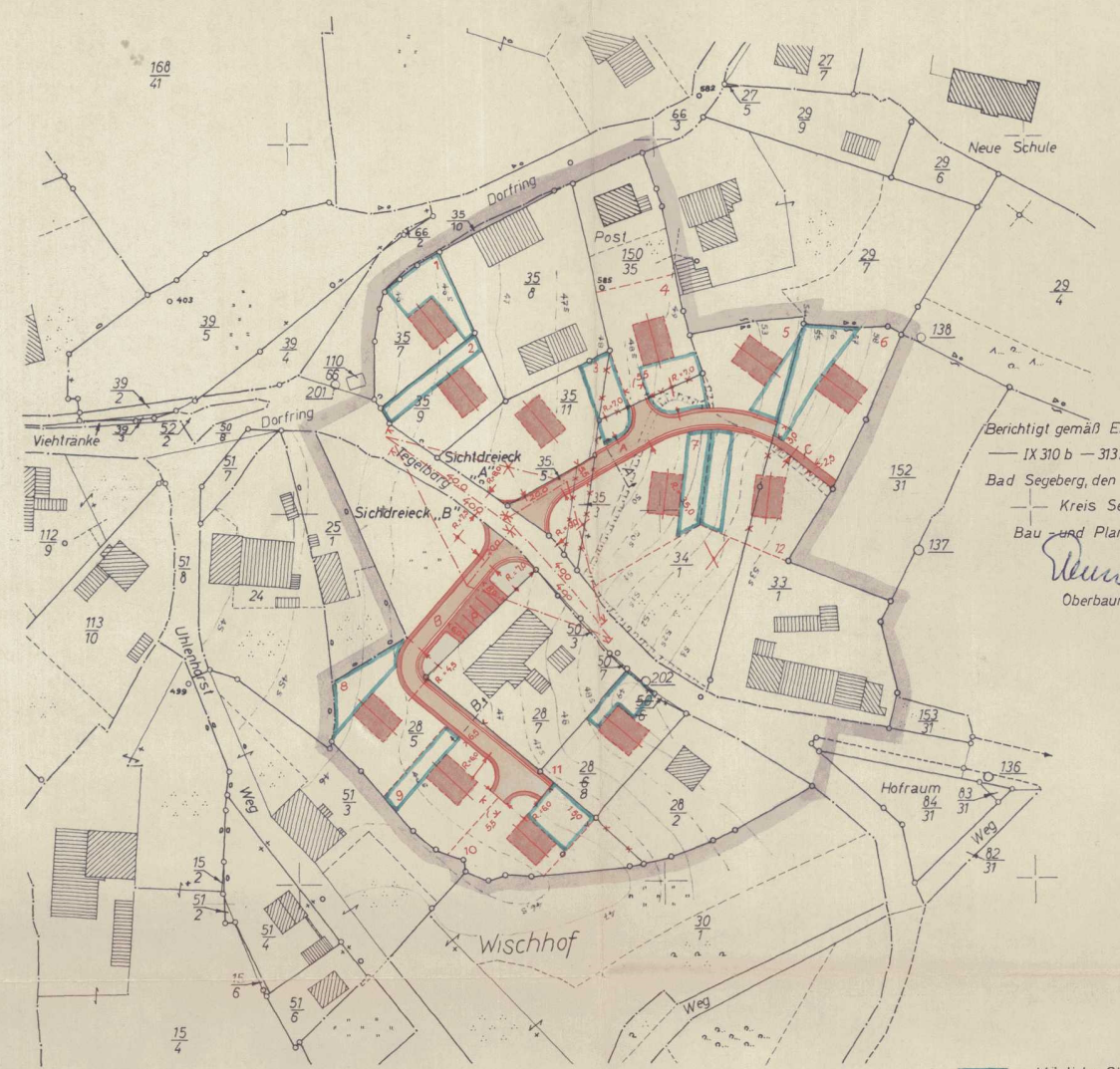
Der Minister
für Arbeit, Soziales und Vertriebene
des Landes Schleswig-Holstein

DER BEBAUUNGSPLAN NEBST BEGRÜNDUNG IST AM
27. 7. 1964 MIT BEKANNTMACHUNG DER GENEHMI-
GUNG ÖFFENTLICH AUSGELEGT WORDEN UND IST AN DIE-
SEM TAGE IN KRAFT GETRETEN.

Kater
Bürgermeister

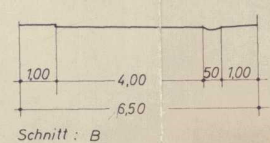
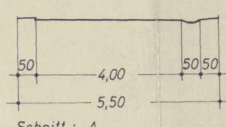
ZEICHENANLEGEN

—	vorhanden	—	geplant
—		—	Geltungsbereich des B-Planes Nr. 3
—		—	verbindlich
—		—	Eigentumsgrenzen unverbindlich
—		—	fortfallend
—		—	Öffentliche Verkehrsflächen
—		—	Stellung und Firstrichtung
—		—	der baulichen Anlagen
—		—	Nebengebäude
—		—	Öffentliche Grünflächen



Berichtigt gemäß Erlaß vom 25. Juni 1964
IX 310 b — 313/04 — 13.10 (3)
Bad Segeberg, den 15. 7. 64
Kreis Segeberg
Bau- und Planungsverwaltung
W. Müller
Oberbaurat

Straßenprofile M = 1 : 100



Mögliche Stellplatz- und
Garagenfläche